



**КОМИТЕТ ИМУЩЕСТВЕННЫХ ОТНОШЕНИЙ
АДМИНИСТРАЦИИ ПЕРМСКОГО МУНИЦИПАЛЬНОГО ОКРУГА**

РЕШЕНИЕ
о размещении объектов № 2826

Пермский край
Пермский округ

18.09.2024

Комитет имущественных отношений администрации Пермского муниципального округа разрешает Акционерному обществу «Газпром газораспределение Пермь» (ИНН 5902183841, ОГРН 1025900512670, почтовый адрес: 614000, г. Пермь, ул. Петропавловская, 43)

размещение объекта «Газопровод давлением до 1.2 Мпа, для размещения которого не требуется разрешения на строительство»

на землях муниципальной собственности

на срок 1 год

Местоположение: расположенных по адресу: Пермский край, м.о. Пермский, д. Мартьяново, ул. Придорожная, к дому 76

Приложение: схема предполагаемых к использованию земель или части земельного участка.

Особые условия использования:

- 1) При размещении газопровода учесть параметры ширины проезда улично-дорожной сети, во избежание сужения полосы отвода дороги.
- 2) При условии получения разрешения на производство земляных работ.

Председатель комитета



(подпись, печать)

Е.А. Демидова

Схема предполагаемых к использованию земель или части земельного участка






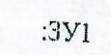

Объект: Газопровод давлением до 1,2 Мпа, для размещения которого не требуется разрешения на строительство
 Местоположение: расположен по адресу: Пермский край, м.о. Пермский, д. Мартьяново, ул. Придорожная, к дому 76
 Площадь земель или части земельного участка, кв.м.: 229
 Категория земель: земли населенных пунктов
 Вид разрешенного использования: -

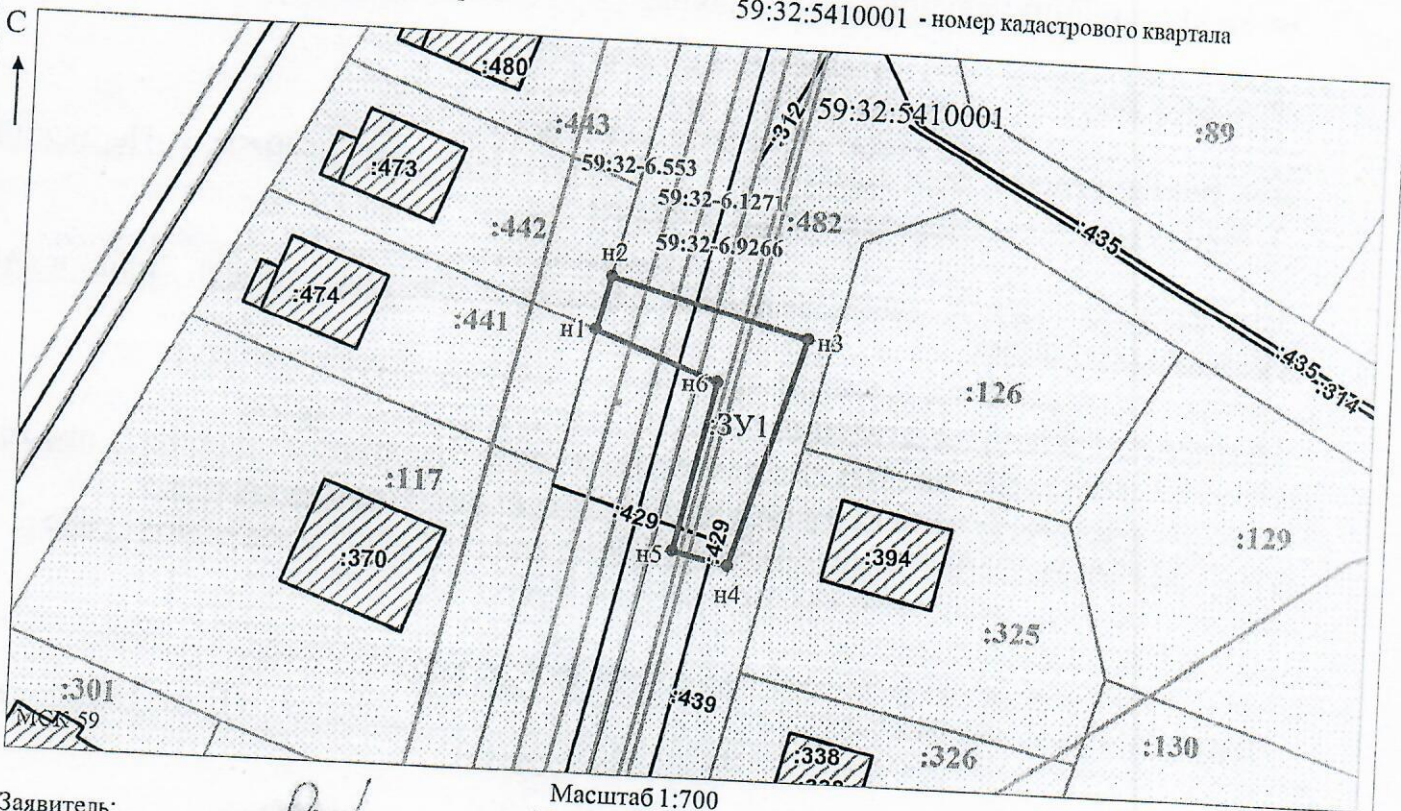
Каталог координат, м

№ точки границы	X	Y
н1	511488.54	2239424.88
н2	511493.94	2239426.16
н3	511488.59	2239445.38
н4	511466.05	2239438.47
н5	511467.24	2239433.12
н6	511483.98	2239436.86
н1	511488.54	2239424.88

Описание границ смежных землепользователей:
 От точки н1 до точки н2 - земельный участок с кадастровым номером 59:32:5410001:442
 От точки н2 до точки н1 - земельный участок с кадастровым номером 59:32:5410001:482

Условные обозначения:

-  - предполагаемый участок земель, на которых планируется размещение объекта
 -  - границы и номер земельного участка, сведения о которых внесены в ЕГРН
 -  - границы и номер объекта капитального строительства, сведения о которых внесены в ЕГРН
 -  - граница кадастрового квартала
 -  - зоны с особыми условиями использования территории, сведения о которых внесены в ЕГРН
 -  - обозначение запрашиваемого земельного участка
 -  - характерная точка границ земель или части земельного участка
- 59:32:5410001 - номер кадастрового квартала



Заявитель: _____
 МП _____
 (для юридических лиц и индивидуальных предпринимателей)

Масштаб 1:700
 / Осипова А.Д.
 (подпись, расшифровка подписи)